


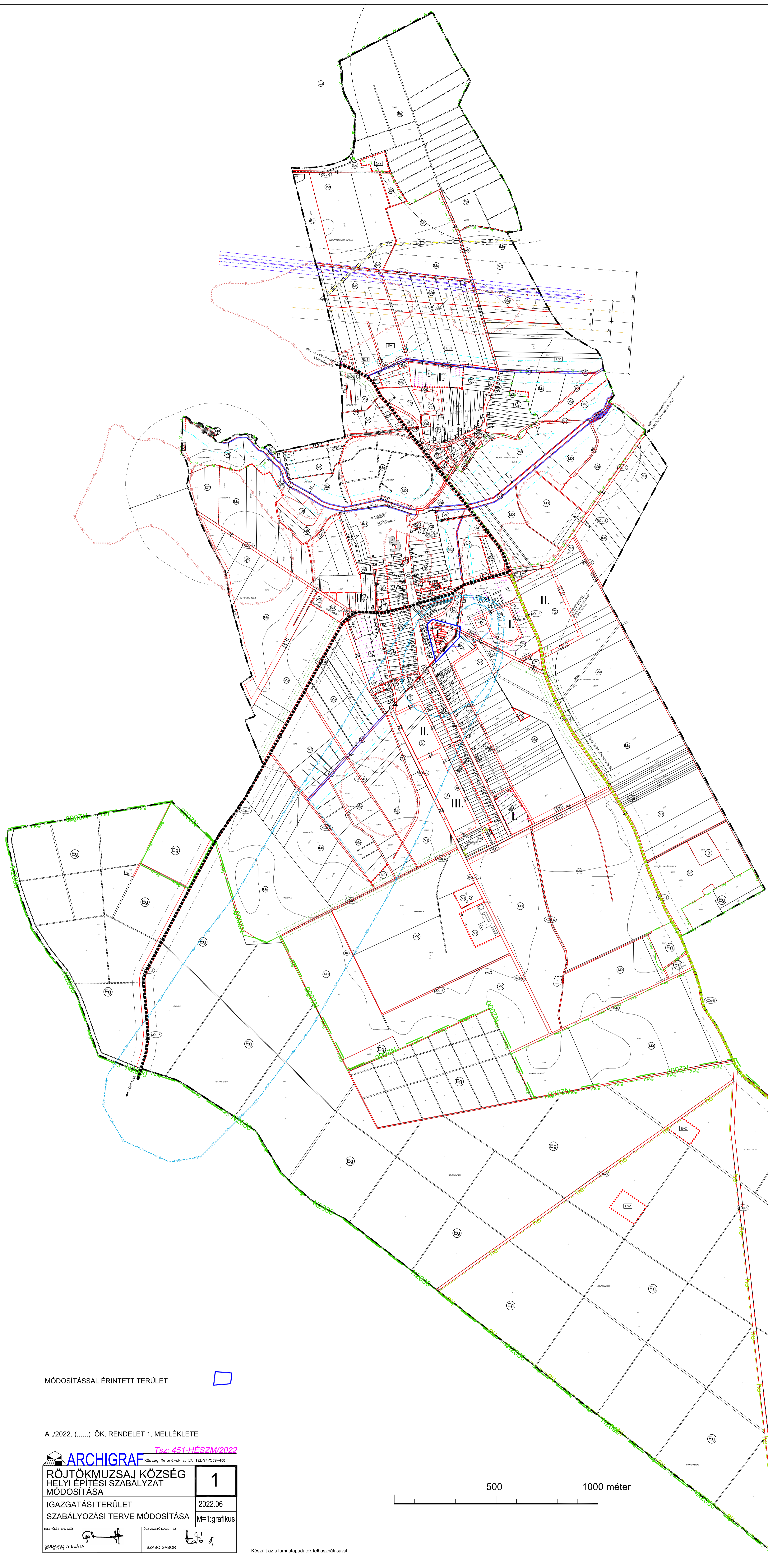
# RÖJTÖKMUZSAJ KÖZSÉG IGAZGATÁSI TERÜLET SZABÁLYOZÁSI TERVE

M = grafikus



## JELMAGYARÁZAT

<b>BÉÉPÍTÉSRE SZÁNT TERÜLET ÉPÍTÉSI ÖVEZETEI</b>		<b>KÖTELEZŐ SZABÁLYOZÁSI ELEMELK</b>	
FALUSIAS LAKÓTERÜLET	(L1)	KÖZIGAZGATÁSI HATÁR	[---]
KARAKTERVÉDELMI	(L2)	BELTERÜLETHATÁR	[---]
KIALAKULT	(L3)	BÉÉPÍTÉSRE SZÁNT TERÜLET HATÁRA	[---]
TERVEZETT	(L4)	SZABÁLYOZÁSI VONAL	[---]
A I. ÉS II. ÖTÉMBEN FELHASZNÁLHATÓ TERÜLETEK ÖVEZETI JELE	(L5)	TERÜLETFELHASZNÁLÁSI EGYSÉG HATÁRA	[---]
		ÖVEZETHATÁR	[---]
KERESKEDELMI, SZOLGÁLTATÓ GAZDASÁGI TERÜLET	(K1)	ÉPÍTÉSI HELY ES HATÁRA	[---]
KÜLÖNLEGES TERÜLET	(K2)	LIGET BEJÁRATA	[---]
SZODONA KASTÉLYSZÁLLÓ (VÖLÍ VERSESPART KASTÉLY)	(K3)	ÉPÍTÉSI VONAL	[---]
KASTÉLY GAZDASÁGI TERÜLETE	(K4)	BELÜLTETÉSI KÖTELEZETTSÉG TERÜLET HATÁRA	[---]
RK TEMPLOM, KÁPOLNA	(K5)	MÁS JOGSZABÁLY ÁLTAL ELRENDELTE SZABÁLYOZÁSI ELEMELK	[---]
SPORTPÁLYA	(K6)	MŐKEMELK ÉPÜLET	[---]
VÍZI MALOM	(K7)	MŐKEMELK OBJEKTUM	[---]
LOVASSPORT CENTRUM (LMA MAJDIR)	(K8)	MŐKEMELK KÖRNYEZET HATÁRA	[---]
		NYÍLTANTARTOTT RÉGÉSZETI LELEKHELY	[---]
ÖDÖLŐTERÜLET	(O1)	HELYI JELENTŐSÉGŰ VEDETT ÉRTEK	[---]
ÖDÖLŐHÁZAS ÖDÖLŐTERÜLET	(O2)	ORSZÁGOS ÖKOLÓGIAI HÁLÓZAT-MASTERTERÜLET HATÁRA	[---]
HÉTVÉGHAZAS ÖDÖLŐTERÜLET	(O3)	ORSZÁGOS ÖKOLÓGIAI HÁLÓZAT-ÖKOLÓGIAI FOLYOSÓ HATÁRA	[---]
<b>BÉÉPÍTÉSRE NEM SZÁNT TERÜLET ÖVEZETEI</b>		ORSZÁGOS ÖKOLÓGIAI HÁLÓZAT-ÖKOLÓGIAI PUFFERTERÜLET HATÁRA	[---]
<b>KÖZLEKEDÉSI TERÜLET</b>		ORSZÁGOS ÖKOLÓGIAI HÁLÓZAT-ORSZÁGOS KERÉKPÁR ÚTVONAL	[---]
MBS AUTÓÚT	(K0-1)	TERÉSGI KERÉKPÁR ÚTVONAL	[---]
ORSZÁGOS MELLEKÜT	(K0-2)		
BELTERÜLETI KISZÖLŐGÁLÓ ÚT	(K0-3)	<b>ERDŐTERÜLET</b>	
KÜLTERÜLETI MEZŐGAZDASÁGI ÚT	(K0-4)	GAZDASÁGI ERDŐ	(Eg)
ORSZÁGOS KERÉKPÁRÚT	(K0-5)	VEDELM ERDŐ	(E1)
TERÉSGI KERÉKPÁRÚT	(K0-6)	VEDETT ERDŐ	(E2)
GYALOGÚT	(K0-7)	<b>MEZŐGAZDASÁGI TERÜLET</b>	
		ÁLTALÁNOS MEZŐGAZDASÁGI TERÜLET	(M1)
<b>ERDŐTERÜLET</b>		KERTES MEZŐGAZDASÁGI TERÜLET	(M2)
GAZDASÁGI ERDŐ	(Eg)	ÉPÍTÉSI SZEMPONTBÓL KORLATOZOTT HASZNÁLKÉPÜ MEZŐGAZDASÁGI TERÜLET	(M3)
VEDELM ERDŐ	(E1)	<b>VÍZGAZDÁLKODÁSI TERÜLET ÖVEZETEI</b>	
VEDETT ERDŐ	(E2)	FOLYÓVÍZEK, ÁRKOZ MEDRE ES PARTI SÁVJA	(V1)
<b>MEZŐGAZDASÁGI TERÜLET</b>		HORGÁSZTO	(V2)
ÁLTALÁNOS MEZŐGAZDASÁGI TERÜLET	(M1)	VÍZMŰKUTAK TERÜLETE	(V3)
KERTES MEZŐGAZDASÁGI TERÜLET	(M2)	<b>KÖLÖNLEGES BÉÉPÍTÉSRE NEM SZÁNT TERÜLET</b>	
ÉPÍTÉSI SZEMPONTBÓL KORLATOZOTT HASZNÁLKÉPÜ MEZŐGAZDASÁGI TERÜLET	(M3)	TEMETO	(T)
<b>VÍZGAZDÁLKODÁSI TERÜLET ÖVEZETEI</b>		FELHAGYOTT ADYAGBANYA	(B)
FOLYÓVÍZEK, ÁRKOZ MEDRE ES PARTI SÁVJA	(V1)	SZENNYVÍZTISZTÍTÓ	(SZ)
HORGÁSZTO	(V2)		
VÍZMŰKUTAK TERÜLETE	(V3)		
<b>KÖLÖNLEGES BÉÉPÍTÉSRE NEM SZÁNT TERÜLET</b>			
TEMETO	(T)		
FELHAGYOTT ADYAGBANYA	(B)		
SZENNYVÍZTISZTÍTÓ	(SZ)		



MÓDOSÍTÁSSAL ÉRINTETT TERÜLET

A /2022. (.....) ÖK. RENDELET 1. MELLÉKLETE

**ARCHIGRAF** Kőszeg Malomérc u. 17. TEL:94/559-400  
Tsz: 451-HÉSZM/2022

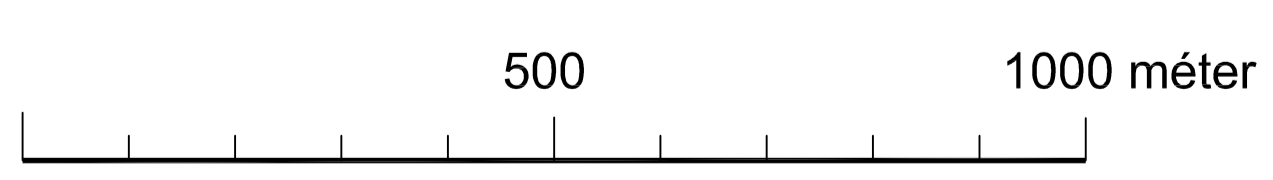
**RÖJTÖKMUZSAJ KÖZSÉG**  
HELYI ÉPÍTÉSI SZABÁLYZAT  
MÓDOSÍTÁSA

IGAZGATÁSI TERÜLET SZABÁLYOZÁSI TERVE MÓDOSÍTÁSA

2022.06  
M=1:grafikus

TERVEZŐ: SZABÓ GÁBOR  
KÉPZŐ: SZABÓ GÁBOR

1



Készült az állam alapadatok felhasználásával.